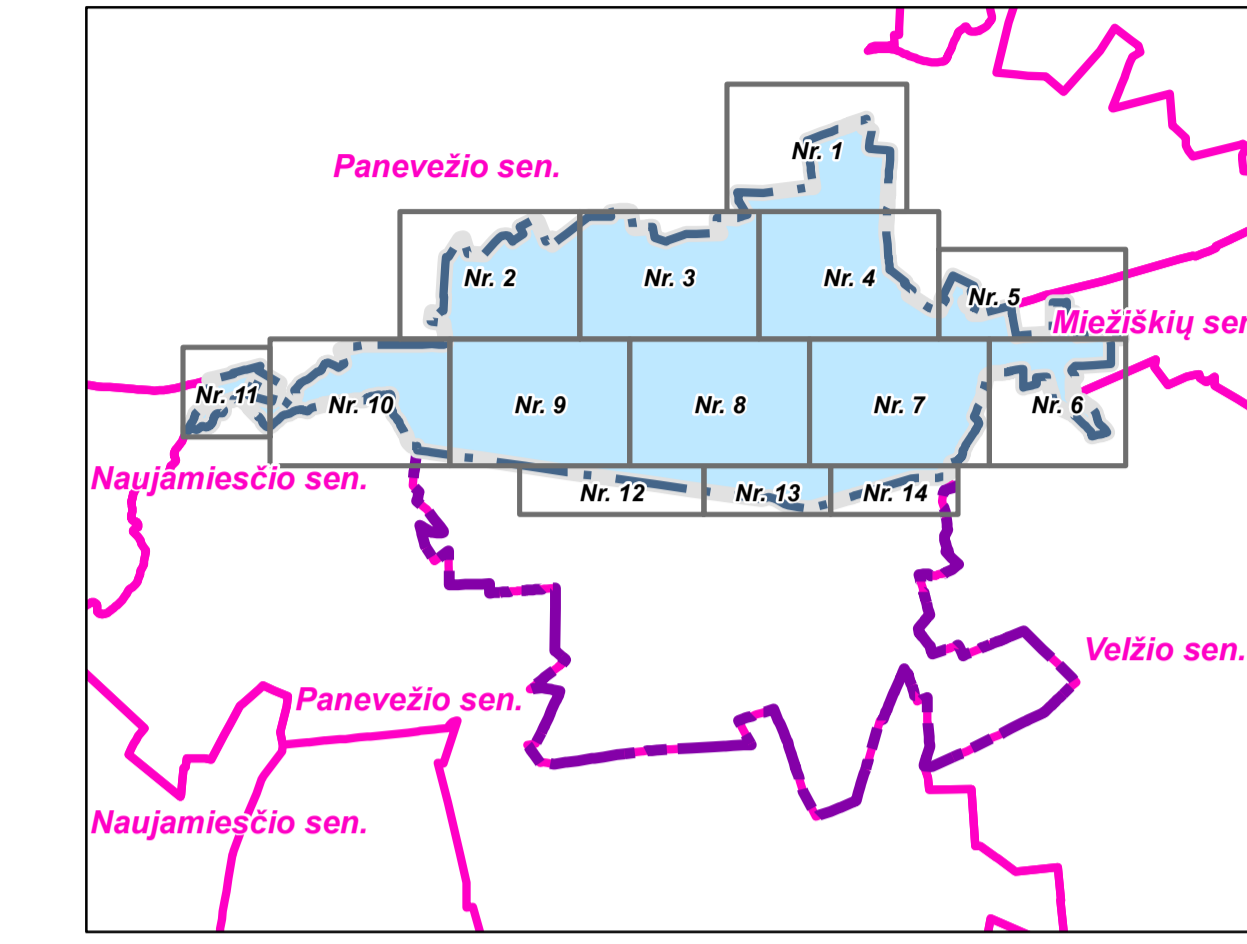



PANEVĖŽIO MIESTO (ŠIAURINĖS DALIES) SUSISIEKIMO KOMUNIKACIJŲ SPECIALUSIS PLANAS



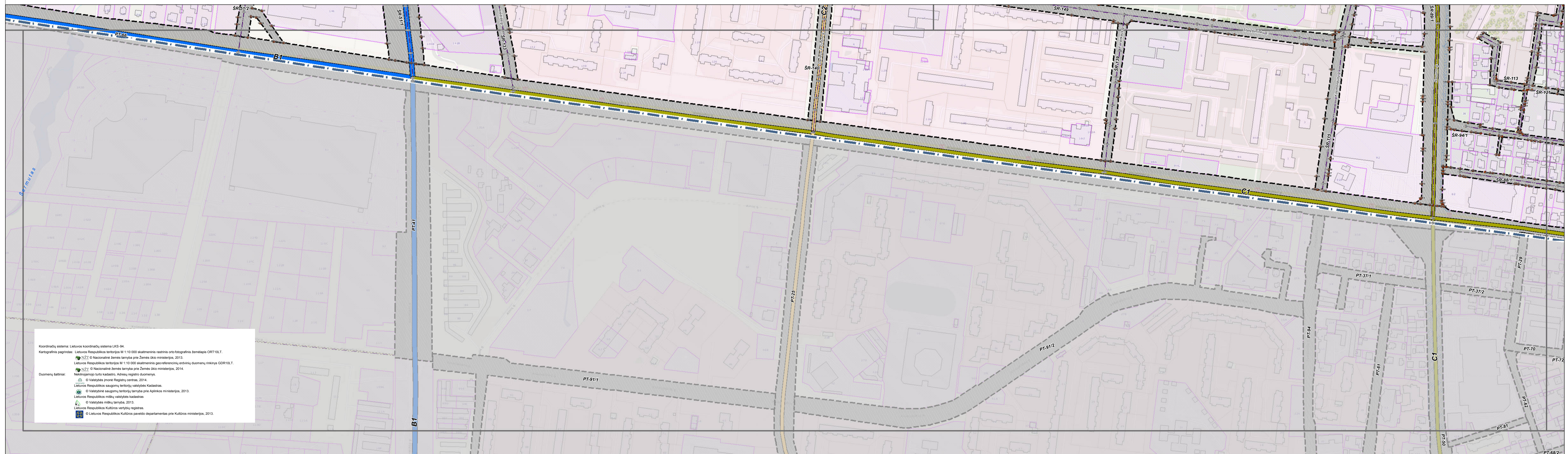
Lapų išdėstymo schema

- SUTARTINIAI ŽYMĖJIMAI**
- Administracinės ribos**
- Panevėžio miesto administracinė riba
 - Specialiojo plano galiojimo riba
- Saugomi objektai**
- Kultūros paveldo objekto riba
- Žemėnauda**
- Geležinkelis
 - Upė, ežeras, kūdra
 - Miškas
 - Kapinės
 - Pastatai
- Esamų gatvių aikšnių linijos registruotos VI „Registru centras“**
- B1 kategorijos gatvės aikšnė linija
 - B2 kategorijos gatvės aikšnė linija
 - C1 kategorijos gatvės aikšnė linija
 - C2 kategorijos gatvės aikšnė linija
 - D1 ir D2 kategorijos gatvės aikšnė linija

- Territorijų planavimo dokumentais suplanuotų ir planuojamų gatvių aikšnių linijos**
- B1 kategorijos gatvės aikšnė linija
 - B2 kategorijos gatvės aikšnė linija
 - C1 kategorijos gatvės aikšnė linija
 - C2 kategorijos gatvės aikšnė linija
 - D1 ir D2 kategorijos gatvės aikšnė linija

- Žemės sklypų ribos**
- Planuojamos esamų gatvių žemės sklypų ribos
 - Žemės sklypų ribos (duomenys iš VI „Registru centras“)
 - Žemės sklypų ribos suplanuotoseba planuojamos teritorijų planavimo dokumentais
 - Inžinerinių statinių ribos (duomenys iš VI „Registru centras“)
 - Esama magistralinio dujotiekio linija
 - Panevėžio dujų skirstymo stotis - SAZ, riba 500 m.
 - Magistralinio dujotiekio po 25 m. nuo MD aikšnių apsaugos zona
 - Magistralinio dujotiekio 1-mos klasės vietovės vietoje teritorijos riba po 200 m. nuo MD aikšnių
 - Magistralinio dujotiekio projektinės dokumentacijos derinimo po 350 m. nuo MD aikšnių riba magistralinius dujotiekus eksploatuojančiose organizacijose
 - Dujų skirstymo stoties sanitarinė apsaugos zona

- Planuojamų žemės sklypų kampų posūkių taškai
 - Gatvių aikšnių linijų posūkių taškai
- Esami valstybinės reikšmės keliai**
- Magistraliniai keliai
 - Krašto keliai
 - Rajoniniai keliai
 - Esamų valstybinės reikšmės kelių apsaugos zona nuo kelio traukinių ir žaliųjų magistralinių kelių A9, A10 - po 70 metrų; magistralinio kelio A17 - po 100 metrų; krašto kelių - po 50 metrų; rajoninių kelių - po 20 m.
 - Numatoma automobilių kelių/gatvių sankirta/sankryža - spręsti žemesnio lygmens teritorijų planavimo dokumentais ir/ar techniniai projektai



Koordinatų sistema: Lietuvos koordinatų sistema LKS-94
 Kartografinis pagrindas: Lietuvos Respublikos teritorijos M 1:10 000 skalmeninis rastinis ortofotografinis žemėlapis ORT10LT.
 Lietuvos Respublikos teritorijos M 1:10 000 skalmeninis georeferencinis vektorinis duomenų rinkinys GDR10LT.
 Duomenų šaltiniai:
 - Nėtinio turto kadastras, Adresų registro duomenys.
 - © Valstybės įmonė Registrų centras, 2014.
 - Lietuvos Respublikos saugomų teritorijų valdybės kadastras.
 - © Valstybinis saugomų teritorijų tarnyba prie Aplinkos ministerijos, 2013.
 - Lietuvos Respublikos miškų valstybės kadastras.
 - © Valstybės miškų tarnyba, 2013.
 - Lietuvos Respublikos Kultūros vertybių registras.
 - © Lietuvos Respublikos Kultūros paveldo departamentas prie Kultūros ministerijos, 2013.

GEOMETRA		Panevėžio miesto (šiaurinės dalies) susisiekimo komunikacijų specialusis planas	
Talpos pr. 88A, Kaunas. T. tel. (07) 312-352, Fax. (07) 311-733			
Atstovai Nr. 30369	Paragis V. Pivaras	Piršbas B. B. B.	Braškis
ATP-1701	TPV Architektas Vaidas Navakas	Saulius Mgeavicius	
Architektė	Eglė Garnytė		
Architektė	Monika Paleckaitė		
Elapas SP	Specialiojo planavimo organizatorius - Panevėžio miesto savivaldybės administracijos direktorius	GKA-0502-SP-SPR-01	Lapais 12 / Lapų 14